



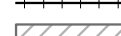
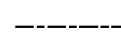



PLAN DE ZONAGE
(SECTEUR URBAIN)

- A Agricole
- AR Agricole avec restrictions
- I Industrielle
- M Mixte
- PU Publique
- REC Récréative
- RA Résidentielle faible densité
- RB Résidentielle moyenne densité
- VIL Villégiature

-  Limite de zone
-  Réseau routier
-  Hydrographie
-  Limite municipale
-  Chemin de fer
-  Ligne de transport électrique
-  Périmètre d'urbanisation

Plan PZ-2
 Adopté le : 4 février 2008
 Entrée en vigueur le : 18 mars 2008
 Modifié le : 19 août 2008 (règlement #226)
 19 mai 2009 (règlement #239)
 3 août 2009 (règlement #247)
 20 octobre 2009 (règlement #252)
 17 août 2010 (règlement #262)
 20 décembre 2011 (règlement #287)
 17 janvier 2012 (règlement #290)
 19 février 2013 (règlement #308)
 20 août 2013 (règlement #319)
 15 avril 2014 (règlement # 327)
 19 août 2014 (règlement #339)
 18 novembre 2014 (règlement #341)
 21 avril 2015 (règlement #346)
 16 juin 2015 (règlement #351)
 18 août 2015 (règlement #352)
 15 septembre 2015 (règlement #361)
 19 janvier 2016 (règlement #198-2007)
 18 octobre 2016 (règlement #383)

Préparé par : Marie-Josée Larose, aménagiste principal
 Approuvé par : Érick Olivier, directeur du service d'aménagement du territoire et du développement
 Cartographie : Claudia Larrota, technicienne en géomatique

Maire

Secrétaire-trésorière

0 150 300 Mètres
1:5 000

